





KYSTSTIEN KRAGERØ

Type:	 Fottur, skogstur
Lengde:	 Ca. 47,1 km
Varighet:	 4 timer ¹
Gradering:	 Middels ²
Passer:	Voksen, barn, senior
Område:	Oslofjorden
Sesong:	Hele året



Rasteplass ved Soppekilen.

Foto: Else Bjørg Finstad



Else Bjørg Finstad

1 turforslag

Kyststien i Kragerø går fra Bamble grense i nordøst til Risør grense i sør. Til sammen er den 42 km. Stien er delt i tre distanser: Fossing – Helle, Helle – Kragerø og Kragerø – Ellingsvika.

Kyststien i Kragerø er en del av et prosjekt som skal starte i Oslo og skal ende i Stavanger. Når hele strekningen blir ferdig er ikke fastsatt, men mange kystkommuner har opplegget klart.

Ideen med en slik sti var å bruke de gamle veisystemene som engang gikk langs sjøkanten. I Kragerø ser vi rester etter gamle ferdsselsårer mange steder i kommunen, men bare i korte biter. Det meste av den ligger under private brygger og plener. Derfor har

kragerøstien store buer.

Den går langs sjøkanten der det er mulig, men har gode svinger inn i skogen eller over en fjellrygg der det er behov for det.

Du kan starte hvor som helst på stien ved ett eller annet blått merke. De fører fram til et utgangspunkt eller et endested.

NYTTIGE LENKER

Kragerø, historie, Jomfruland, turer, severdighet, skjærgården, kragerø kommune (<http://www.turer.no>)

www.krageroturistforening.no

(<http://www.krageroturistforening.no>)

ADKOMST

Buss eller egen bil. (Ingen bomavgifter)

1. Bereget gangtid for en voksen mann, i god form, uten pauser. Les mer om tidsberegning her: <http://www.ut.no/artikkel/1.6678864/>

2. Alle turforslag på UT.no er gradert i henhold til Merkehåndboka. Les mer her: <http://ut.no/artikkel/1.8404239/>



Fylke: Telemark

Sist oppdatert: 23.11.2016

Kyststien Kragerø av Trine Djuvik Haaland. Tilgjengelig under en [CC BY-SA 4.0 lisens](https://creativecommons.org/licenses/by-sa/4.0/).